

Tahkoluoto - Paakarit osayleiskaava

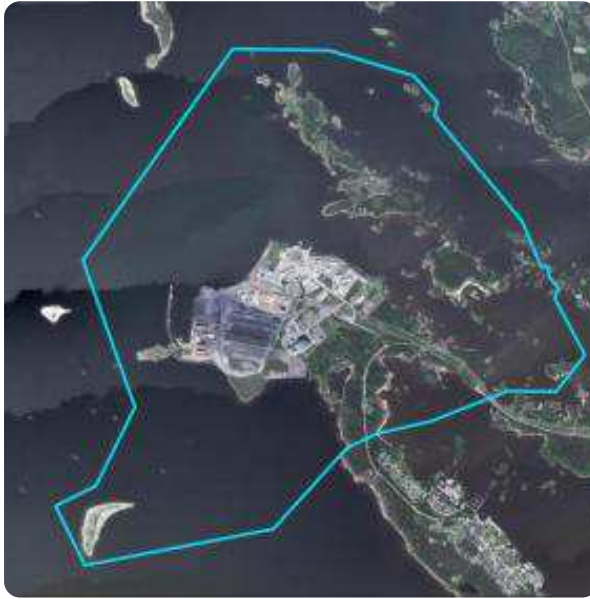
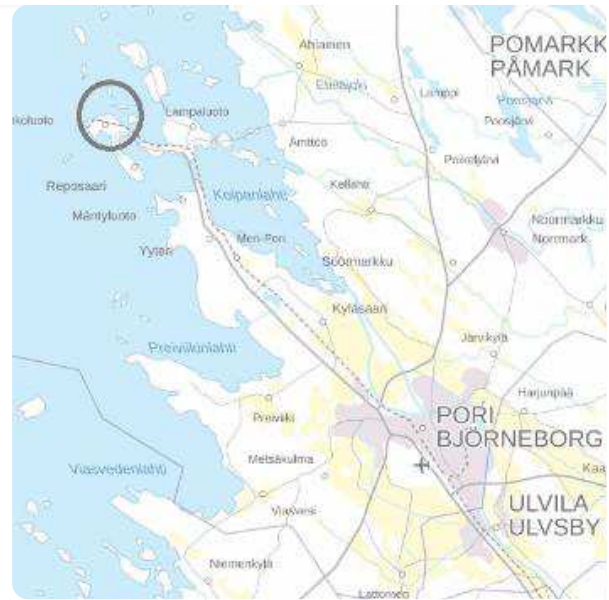
Kaavaprosessin hankesivu ja OAS

Porin kaupunki, kaavoitusyksikkö - päivitetty 18.5.2026 / MVu

15. toukokuuta 2024



KAAVA-ALUE JA PROSESSI



Klikkaa kuva suuremmaksi

AJANKOHTAISTA

OSAYLEISKAVAEHDOTUS OLI NÄHTÄVILLÄ 11.3. - 12.4. 2026 KH §77 2.3.2026

Ehdotuksesta annettiin määräaikaan 14 lausuntoa.

Ehdotukseen ei ole tulossa sellaisia muutoksia, jotka edellyttäisivät ehdotuksen uudelleen nähtäville asettamista.

OSAYLEISKAVAEHDOTUKSEN KAAVA-AINEISTOT alla ja [kaupungin nettisivulla](#).

Kaavakartta

Määräykset

Selostus

**Täyttömaan
vaikutusten
arviointi**

**Kesäasumisen
saarikohtainen
anal.**

**Kesäasumisen
mitoitus**

Palauteraportti

**Ehdotusvaiheen jälkeen, palautteen pohjalta korjattuja
aineistoja:**

Kesäasumisen mitoitus

**Kesäasumisen
saarikohtainen anal.**

MEREENTÄYTTÖALUEEN TYÖPAJA 4.11.2025

Vaikutusten arviointia varten valmistuneet selvitykset löytyvät
[selvitykset osiosta](#).

Rakentamiskartta

Luontokartta

Maisemakartta

Työpajan tausta-aineisto

Työpajan tulokset

LUONNOS II OLI NÄHTÄVILLÄ

Tahkoluoto-Paakareiden **osayleiskaavaluonnos II oli nähtävillä**
20.3.-30.4.2025, KH 17.3.2025 §92. Määräaikaan mennessä
saatiin 14 lausuntoa ja 3 mielipidettä. Vastineet lausuntoihin löytyvät
ehdotusvaiheenkohdasta, palauteraportista.

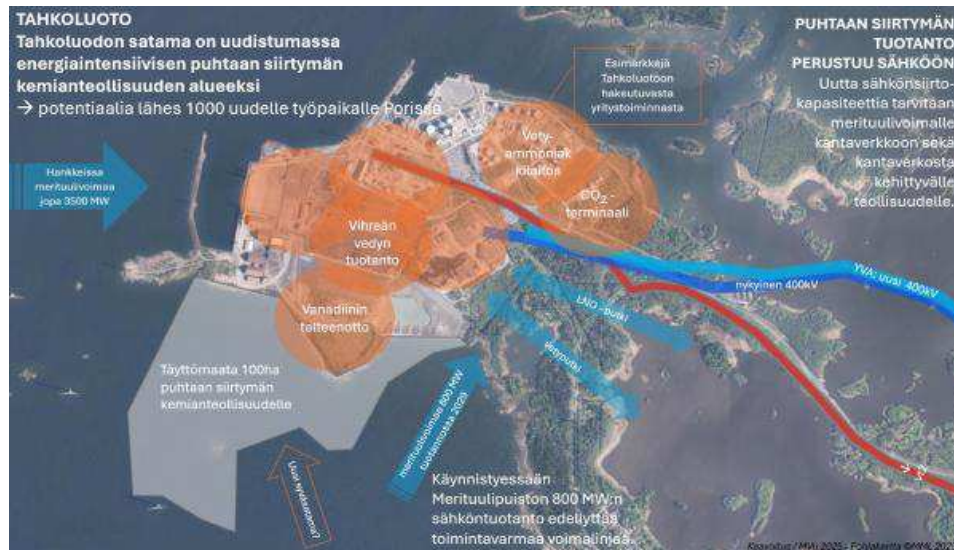
MIKSI KAAVOITETAAN?

Tahkoluodon ja siihen liittyvän Paakareiden saariston yleiskaava
tarvitaan, koska sataman teollisuus ja energiantuotanto ovat
voimakkaassa muutoksessa. Sataman voimakas kehittyminen

edellyttää saariston loma-asumisen suunnittelua. Samalla alueen luontoarvot kartoitetaan ja suojellaan.



KAVAHANKKEEN LÄHTÖKOHTIA



MAHDOLLISTETAAN TAHKOLUODON UUDISTUMINEN
PUHTAAN SIIRTYMÄN TEOLLISUUSALUEEKSI

Tavoitteet ja potentiaalit:

- Tahkoluodon teollisuusalueen ja sataman kehitys vihreän siirtymän kemianteollisuuden kärkikohteeksi Suomessa. Alueella on potentiaalia noin 1000:lle uudelle työpaikalle.
- Eri alueiden uudelleenkäyttö ja mahdollisuus laajentaa teollisuusaluetta noin 100ha Törnkarin edustalle mereen. Uuden syväsataman potentiaali.
- Merialueelle rakennettavan tuulivoiman energian hyödyntäminen ja sähkönsiirtoinfrastruktuuriin varautuminen.

Merituulivoimasuunnitelmia on jopa 250 tuulimyllyn ja 4000MW:n verran.

- Sataman viereen, Paakareiden saaristoon 70-vuoden aikana rakentuneen kesäasumisen eli yli 140 kesämökin alueen yhteensovittaminen kehittyvän kemianteollisuussataman kanssa.
- Maankohoamisrannikon tervaleppälehtojen ja lintualueiden suojelu.

Mistä päätetään?

Kaavakartta on juridinen asiakirja, joka osoittaa maankäyttövaraukset sekä nykytilanteelle, että tulevaisuuden tarpeille. Osayleiskaava ohjaa korttelitason suunnittelua eli asemakaavaa, jonka pohjalta voidaan myöntää rakennuslupia. Loma-asumisen osalta oikeusvaikutteinen osayleiskaava voidaan laatia myös suoraan rakennuslupien myöntämiseen oikeuttavana. Tahkoluoto-Paakareiden osayleiskaava laaditaan sellaiseksi. Tahkoluoto-Paakarit osayleiskaava laaditaan oikeusvaikutteisena, ranta-asumisen osalta suoraan rakennuslupien myöntämiseen oikeuttavana kaavana (AKL §44 ja §72).

Kaavaselostus kertoo ratkaisut, niiden perustelut, vaikutukset ja suunnitelmassa huomioitua lähtötiedot. Jos kaavakartan ratkaisusta on epäselvyyttä, löytyy suunnitelman tahtotila kaavaselostuksesta.

Kuka päättää?

Osayleiskaava-aineistojen **nähtäville asettamisista päättää kaupunginhallitus**. Kun kaupunginhallitus on tyytyväinen kaavaratkaisuihin, se lähettää kaavan **kaupunginvaltuuston hyväksyttäväksi**. Jos kaavan hyväksymispäätöksestä ei valiteta tai valitukset kumoutuvat oikeudessa, **kaava astuu voimaan kuulutuksella**.

Suunnittelun ja päätöksenteon kohteena olevat kaava-asiakirjat ovat:

1. Osallistumis- ja arviointisuunnitelma eli OAS:
OAS kehittyi ja sen riittävyteen voi ottaa kantaa koko kaavaprosessin ajan.
2. Kaavakartta: luonnos, ehdotus ja hyväksyttävä

3. Kaavaselostus: luonnos, ehdotus ja hyväksyttävä
4. Vastineet muistutuksiin ja lausuntoihin: OAS sekä luonnos- ja ehdotusvaiheet

Eri päätöksentekovaiheiden nähtäville asetetut ja asiantuntijajärjestelmä Aapeliin viedyt **kaava-aineistot ja selvitykset** löytyvät kaupungin vireillä olevien yleiskaavojen nettisivulta ja viimeisin vaihe alla olevista pikalinkeistä:

**Viralliset
asiakirjat**

**Kaavakarttaluonnos
20.3.2025**

**Kaavaselostusluonnos
20.3.2025**

Kaavatilanne

Nyt voimassaoleviin yleiskaavoihin Tahkoluodon alueella ja sen ympäristössä pääsee tutustumaan [Porin yleiskaavayhdistelmässä](#). Alueen asemakaavat näkyvät myös yhtenä karttavalikkona.

Kaavaprosessin eteneminen

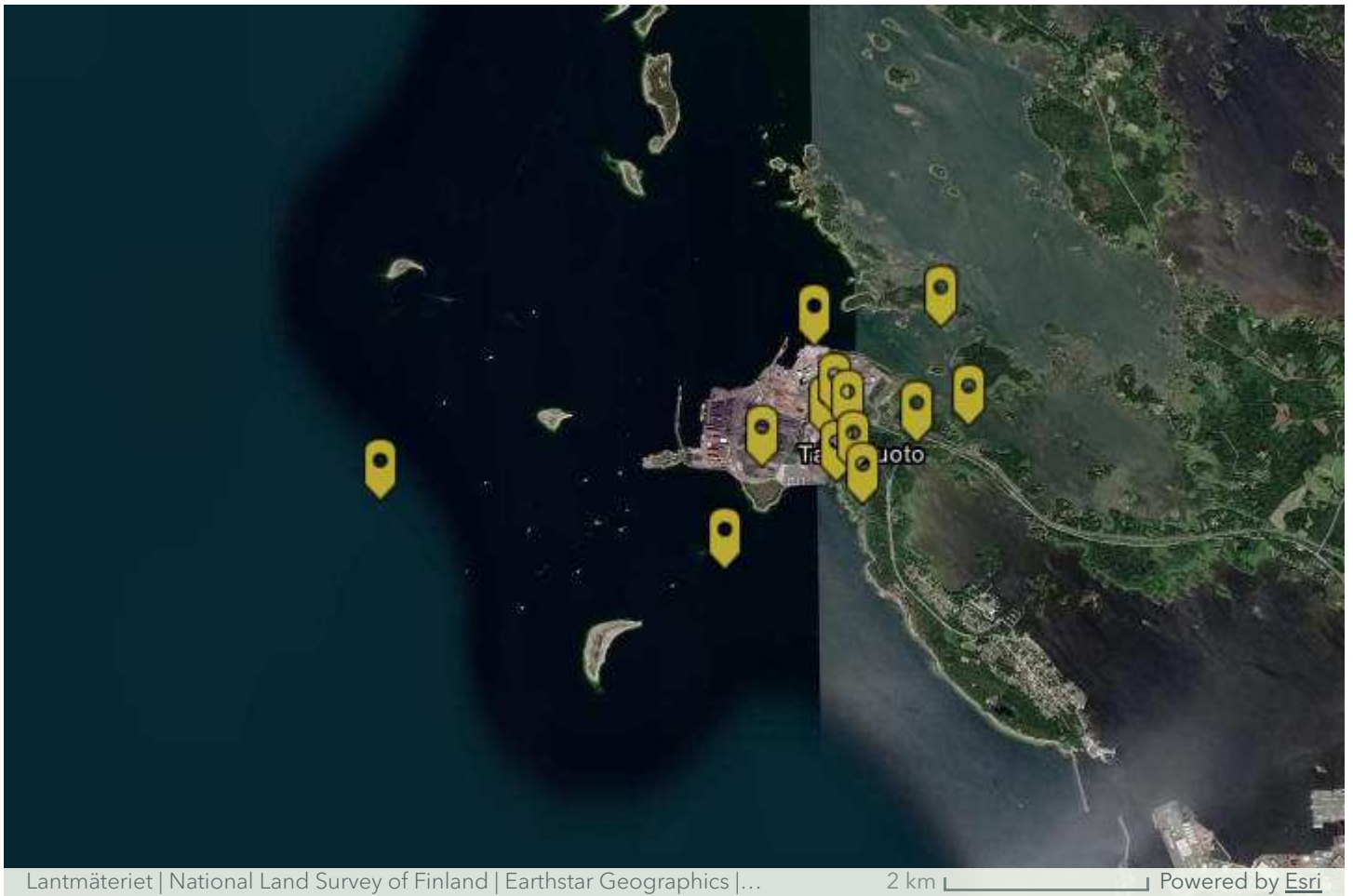
OAS on kaavahankkeen osallistumis- ja arviointisuunnitelma, jonka riittävyyteen voi vaikuttaa koko kaavaprosessin ajan antamalla palautetta.

- * Onko kaikki osalliset listassa?
- * Onko vuorovaikutusta riittävästi?
- * Tehdäänkö tarvittavat selvitykset?
- * Onko suunnitelman vaikutukset tunnistettu?

OSAYLEISKAAVAHANKKEEN ETENEMINEN VIREILLETULOSTA
VOIMAAN KUULUTTAMISEEN ON USEITA VUOSIA KESTÄVÄ PROSESSI

TUTUSTU KAAVAN HOT-SPOTTEIHIN

Oheinen kartta näyttää kaavan hotspotit ja niissä ratkaistavat maankäyttötavoitteet. Tutustu kohteisiin klikkaamalla kohdistinta kartalla tai skrollaamalla tekstikenttää.



Kesäasumisen haasteet

1: Yli 50-vuotta vanhan kesäasumisen jatkuminen yhdessä Tahkoluodon satama- ja teollisuusalueen kehittymisen kanssa. > Meluongelman ratkaiseminen. Kehittyvän sataman...

Kemikaalisataman onnettomuusriskit ja laivojen melu

1: Nykyisen kemikaalisataman onnettomuusriskivyöhykkeet ulottuvat maksimissaan 200m:n päähän rantaviivasta. Nykytilanteessa kaikki loma-asunnot jäävät tämän rajan ulkopuolelle. 2:...

Fortumin kiinteistöjen uudet potentiaalit

Jo ikoniksi muodostunut Fortumin hiilivoimalaitos on huoltovarmuuskäytössä vuoteen 2026. Sen jälkeen toiminta jatkuu normaalisti. Voimalatoiminnan loppuminen vuoteen 2029...

Vihreän siirtymän T-kem teollisuuden kehittyminen

Tahkoluodon sataman teollisuusalue on sijaintinsa ja tulevaisuudessa energian saatavuuden näkökulmista erinomaista vihreän siirtymän kemianteollisuuden kasvualuetta. Visioissa ovat...

100ha laajennusalue merelle?

Nykyinen Tahkoluodon satama-alue on noin 200ha ja vapaata aluetta on enää vähän. Törnikarin edustalla on suhteellisen matalaa, joten teollisuuden ja sataman laajenemisalueen...

4000 MW uutta merituulivoimaa?

1: Merituulivoimahankkeet tarvitsevat paljon uutta sähkönsiirtoinfrastruktuuria: - Noin 100m leveää merikaapeleiden rantautumispaikkaa on kaavailtu Pikku-Katavan viereen. -...

Sähköasemakapasiteetin laajennustarpeet

1: Ensimmäisenä rakentuvan Hyötytuulen Merituulipuiston tarvitsema uusi sähköasemakapasiteetti on noin 7ha. Merituulipuiston sähköntuotannon on suunniteltu alkav...

Uudet voimalinjat

Nykyinen 400kV voimalinja on rakennettu 1978 ja se on tulossa peruskorjausikään. Nykyisen voimalinjan 32m leveään johtoaukean alle jäävät rakennukset tulee purkaa, koska johtoaukeall...

Merikaapelien rantautumispaikat ja rasiteurat

Porin Sataman mukaan paras tai ainoa merikaapelien rantautumispaikka on Pikku-Ketaran vieressä. Mereltä tulevalle kaapelimatolle on syytä varata ainakin 100m:n leveä...

Tahkoluodon keto ja kylän muinaisjäännös

Tahkoluodon 1750-luvulta oleva kylätontti on jäänyt lähes kokonaan voimalaitosalueelle. Kylätontin ympärillä on Tahkoluodon kedon kulttuuriympäristö, jolla on nuorempia rakennelmi...

Katainniemen suojelevarvot

Katainiemi on laguuni. Alueen rannat ovat arvokkaita tervaleppälehtoja, joissa lepakot ruokailevat. Ketaranlahden, Pikku-Ketaran ja Ketaran saaren kosteikkolinnusto on erittäin...

Ei meriarkeologisia kohteita


Törnikarin edustalta ja Katainniemen rannalta ei löydetty meriarkeologisia jäänteitä. Ketaraan johtava kivilta on rakennettu uudelleen tällä vuosituhannella.

Uusi kevyenliikenteenväylä


Mäntyluodosta jatketaan kevyen liikenteen väylää Reposaaressa maantien pohjoispuolella niin, että Porin keskustasta on tulevaisuudessa yhtenäinen kl-väylä Reposaaressa asti. Väylän...

YLEISKAAVAN SUUNNITTELUVAIHEET


Tahkoluodon satama ja energiantuotantoalue on uudistumassa puhtaan siirtymän kemianteollisuuden alueeksi ja siihen kohdistuu tällä hetkellä paljon uusia maankäyttötavoitteita. Kaavaluonnos kehittyi viikoittain. 2.sta luonnosvaiheesta ehdotukseen tehdyt muutokset eivät kuitenkaan ole merkittäviä.



Nähtävillä ollut osayleiskaavaehdotus 2.3.2026 KH §77



10.3.2025 luonnoksena 2 nähtävillä ollut versio.



Luonnos 1 vuodelta 2020.

TEEMAKARTAT

KULTTUURIHISTORIAN JA LUONNON ARVOKKAAT KOHTEET

Kulttuurihistorian ja luonnon arvokkaat kohteet pyritään rauhoittamaan. Arvokkainta luontoa ovat maankohoamisrannikon lehdot ja linturuovikot. Vaikka metsäisten saarten sisäosissa ei ole lailla suojeltavia luontoarvoja, ovat ne tärkeitä retkeilykohteita ja tuulten vaimentajia antamassa suojaa loma-asunnoille. Metsät ovat myös tärkeä osa luonnon monimuotoisuuden ylläpitoa dynaamisen teollisuusalueen vieressä.



Maanmittauslaitos, Esri Finland

1 km Powered by Esri

LUONTO JA KULTTUURIHISTORIA

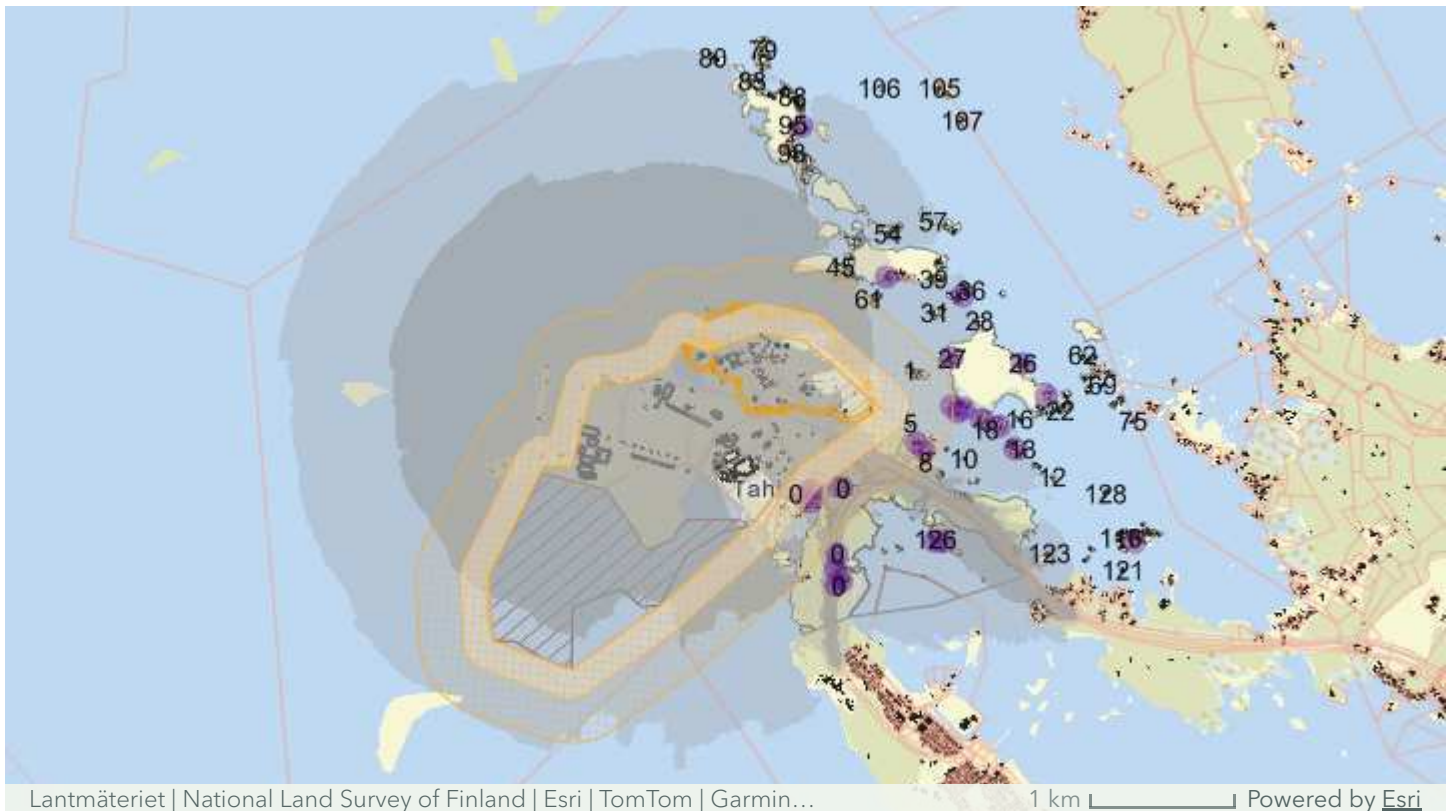
MELUN LEVIÄMINEN JA KEMIANTEOLLISUUDEN RISKIT

Melun leviämistä kuvataan vuoden 2022 vilkkaan toimintapäivän tilanteessa. Tulevaisuudessa melutasojen oletetaan madaltuvan säiliölaivojen siirtyessä maasähköön. Alueen uudistuminen kemianteollisuuden suuntaan madaltaa myös melutasoja nykyisestä.

Tulevaisuuden kemianteollisuudelle sallittua suuronnettomuuden riskivyyhykettä on tarkasteltu herkkien toimintojen kuten asumisen ja virkistykseen suunnista. Tahkoluotoon ja sille suunnitellulle mereentäytölle soveltuu kemianteollisuus, jonka riskivyyhyke tontin

alueen rajalla on 0,5km. Tämä mahdollistaa laajan kirjon kemianteollisuutta. Ainoastaan nykyisen öljysataman jatkeeksi, sen koilliskulmaan tulisi sijoittaa kemianteollisuutta, jonka riskivyöhyke ei ylitä 200m. Silloin saariston lähimmät kesäasuntoapaikat ovat turvassa. Nykyisen öljysataman riskivyöhyke näkyy kuvassa oranssilla.

Kemian teollisuuden riskivyöhykettä, joka rajoittaa maankäyttöä, ei tule sotkea kemianteollisuuden konsultointivyöhykkeeseen. Konsultointivyöhykkeet ovat yleensä 1,5-2 km, ja sen sisäpuolella tapaturvasta maankäyttömuutoksista on pyydettävä TUKESin ja pelastusviranomaisen lausunto suunnitellun toiminnan riskivyöhykkeen ja tarvittavien ratkaisujen selvittämiseksi. Maakuntakaavassa alueelle osoitettu konsultointivyöhyke ei siis rajoita maankäyttöä.



MELUN LEVIÄMINEN JA KEMIANTEOLLISUUDEN TURVALLISUUSRISKIT, kemianteollisuuden turvallisuusvyöhykkeiden teoreettinen tarkastelu - kaavaratkaisussa vyöhykkeet ohjataan herkkien toimintojen ulkopuolelle.

KESÄASUMISEN SUUNNITTELU

Kesäasumisen rakennuspaikkojen osoittamisessa olennainen tavoite on, että kesäasuminen ei rajoita sataman tulevaa kehitystä. Sataman teollisuustoiminnat meluavat ja aiheuttavat turvallisuusriskin. Tahkoluoto-Paakareiden saariston kalastajatilat ja kesämökit, yhteensä 140 kiinteistöä ovat kuitenkin rakentuneet 40-

luvulta lähtien rinnan sataman kanssa. Kaavoituksen tavoitteena on osoittaa nämä olemassa olevat rakennuspaikat sopivin ehdoin. Uusia rakennuspaikkoja ei osoiteta.

Melu

Valtioneuvoston ohjearvot kesäasumisen melutasoille ovat päiväajalle 45dB (LAeq) ja yöajalle 40dB (LAeq). Nämä raja-arvot ylittyvät 85:llä loma-asunnolla, mutta vain muutamalla desibelillä. Ympäristöministeriön arvion mukaan vanhoilla rakennuspaikoilla alle 5dB:n ylitys voi olla hyväksyttävissä. 50dB:n raja ei ylity yhdessäkään loma-asuntokohteessa.

Turvallisuusriskivyöhykkeet

Nykyisen öljysataman ja toiminnan turvallisuusriskivyöhykkeet jäävät yli 200m:n päähän lähimmästä kesäasunnosta. Tahkoluotoon visioitu vedyn ja ammoniakkin tuotanto aiheuttavat laajemman riskirajan. Näiden toimintojen sijainti ohjataan vähintään 0,5 km:n etäisyydelle kesäasumisesta, Parkkiluodon asuntoalueesta ja Siikarannan leirintäalueesta kemianteollisuudelle osoitetulla riskirajalla, jota toiminnot eivät saa ylittää. Tahkoluodon länsi-eteläsuunta on parasta vaarallisen kemianteollisuuden sijoittumisaluetta.

Tulvarajat eli alin sallittu rakentamiskorkeus


Maankohoamisrannikolla on kesämökkejä rakennettu hyvin alaville kareille. 35 rakennuspaikkaa sijoittuu alle 1,5m (N2000) korkeustasoon merenpinnasta. Rakennusluvan yhteydessä huomioidaan vielä rakennuspaikalla huomioitava aaltoiluvara, noin 0,3m.

- 2,0m (N2000) on ELY-keskuksen suositus alimmasta rakentamistasosta uusille alueille.

- 1,5m (N2000) korkeustasoa ehdotetaan käytettäväksi vanhoilla alueille.

- alle 1,5m korkeustason rakennuspaikat edellyttävät erityismääräyksiä mm. rakenteiden, varustelutason ja jätevesien käsittelyn suhteen.

KARTTASARJA ALUEEN LÄHTÖKOHTIA KUVAAVISTA TEEMOISTA



SELVITYKSET

KAAVOITETTAVAN ALUEEN JA SEN VAIKUTUSALUEEN
SELVITYSTILANNE

Taulukossa linkit selvityksiin.

	TEHTY	VALMISTEILLA / TUNNISTETTU TARVE
LUONTO	<p><u>Porin Tahkoluodon luontoselvitykset 2020 + täydennysalueelta 2021/ Ahlman</u></p> <p><u>Komitäplähitukoiselvitys 2021 / Ahlman + Tahkoluodon komitäplähitukoin käyttämän punanataesiintymän siirtosuunnitelma liitteineen/ SWECO 2021</u></p> <p><u>Tahkoluodon mereentäyttöalueen syyslevähtäjälaskennat 2023 / Ahlman</u></p> <p><u>Tahkoluodon mereentäyttöalueen kevätlevähtäjälaskennat 2024 ja syyslevähtäjien täydennys 2024 / Sitowise Oy</u></p> <p><u>Tahkoluodon mereentäyttöalueen vedenalaisen riuttaluonnon selvitys 2023 / Alleco Oy</u></p> <p>Kalastonselvitykset: Sataman täyttömaa-alueen riuttaluonnon silakan</p>	

	TEHTY	VALMISTEILLA / TUNNISTETTU TARVE
	<p>kutualueselvitystä ei katsottu yleiskaavavaiheessa tarpeelliseksi / ELY.</p>	
KULTTUURI	<p><u>Arkeologinen inventointi 2010 ja 2014/ Satakunnan museo, Pukkila</u></p> <p><u>Tahkoluoto-Paakareiden rakennettu kulttuuriympäristö 2023 lähtökohdat / Kaarnametsä</u> (kohdekohtaiset kortit saatavilla yleiskaavoituksesta)</p> <p><u>Maisemaselvitys 2023 / Kemppi-Vienola</u></p> <p><u>Tahkoluodon mereentäyttöalueen meriarkeologinen selvitys 2023 / ZubZone Oy</u></p>	
LIIKENNE	<p><u>Päivitetty Porin liikenneselvitys 2024 / Ramboll</u></p> <p><u>Liikennemelu- ja radan tärinäselvitys 2024 / WSP</u></p> <p><u>Porin satamien kehityksen ja täyttömaahankkeiden</u></p>	

	TEHTY	VALMISTEILLA / TUNNISTETTU TARVE
	<u>raskaan liikenteen</u>	
MELU	<u>tarkastelut 2026 / Ramboll</u> <u>Tahkoluodon meluselvitys /</u> Sitowise 2022 <u>Reposaaren maantien</u> <u>liikennemeluselvitys 2024 /</u> WSP <u>Junaliikenteen</u> <u>tärinävaikutusarviointi</u> 2024 / WSP	
VAARALLISET AINEET RISKIKARTOITUKSE T	<u>Porin Tahkoluodon</u> <u>sataman</u> <u>dominovaikutusten arviointi</u> <u>2018 / Pöyry</u> <u>Suuronnettomuusriskikarto</u> <u>itus 2020 / Gaia</u>	
MEREENTÄYTTÖAL UE	<u>Tahkoluodon</u> <u>teollisuusalueen ja sataman</u> <u>laajentaminen merelle,</u> <u>esiselvitys 2024 / Ramboll</u> <u>Tahkoluodon</u> <u>mereentäyttöalueen</u> <u>sedimenttitutkimukset,</u> <u>Tutkimusraportti 2025 /</u> <u>Ramboll</u> <u>Tahkoluodon</u> <u>mereentäyttöalueen</u>	

	TEHTY	VALMISTEILLA / TUNNISTETTU TARVE
	<u>geotekniset selvitykset,</u> <u>Tutkimusraportti ja</u> <u>täyttöalueen</u> <u>rakentamistapaselvitys</u> <u>2025 / Ramboll</u> <u>Tahkoluodon meritäyttöjen</u> <u>vaikutusten</u> <u>virtausmallinnus, 2025 /</u> Sitowise Oy	
KESÄASUMINEN	<u>Kesäasumisen</u> <u>lähtökohdat, tavoitteet ja</u> <u>mitoitus 2024 /</u> Kaavoitusyksikkö <u>Kesäasumisen</u> <u>saarikohtainen mitoitus</u> <u>2024 / Kaavoitusyksikkö</u> <u>Rantarakentamisen</u> <u>laskelmat 2025 /</u> Kaavoitusyksikkö <u>Yhteenveto 1,5 m:n</u> <u>korkeustason</u> <u>rakennuspaikoista 2025 /</u> Kaavoitusyksikkö	
ILMAKUVAUS	Tahkoluoto-Paakareiden saariston ja Tahkoluodon sataman viistoilmakuvaus syksy 2023 / Röni-Kuva Oy	

	TEHTY	VALMISTEILLA / TUNNISTETTU TARVE
TÄYTTÖMAAN VAIKUTUSTEN ARVIOINTI	<u>Tahkoluodon</u> <u>mereentäyttöalueen</u> <u>vaikutusten arviointi 2026</u> / Kaavoitusyksikkö	
ALUEELLA KÄYNNISSÄ- OLEVAT YVA- PROSESSIT JA MUUT HANKKEET	<u>Tahkoluoto-Ulvila 400 +</u> <u>110 kV:n voimajohtohanke</u> <u>Suomen Hyötytuuli /</u> <u>merituulivoima</u>	

TAPAHTUMAT

OSALLINEN	TAPAHTUMA	TULOSSA
KAUPUNKILAISET LOMA-ASUKKAAT	Merisaaristoseura, Tilannekatsaus 19.4.23 Merisaaristoseura, Loma-asumisen mitoitustavoitteet, katsaus 10.4.24 Merisaaristoseura 6.11.2024: Loma-asumisen rakennuspaikkakohtaist en ratkaisujen esittely ja kommentointi Luonnoksen II nähtävilläolon yleisötilaisuus 8.4.2025 Porin Leijonassa OSAYLEISKAARVAEHDOT UKSEN ESITTELYTILAISUUS ti 17.3.2026 klo 17.00 - 19.00 Porin Leijonassa; <u>Tässä linkissä</u> <u>tilaisuuden</u> <u>esittelymateriaali</u> ja tässä tilaisuuden <u>muistio</u> .	
ALUEEN YRITYKSET HANKETOIMIJAT	Työneuvottelut Fortum 1.6.2023, 30.9.2023, 31.5.2024, 21.8.2025 ,	

OSALLINEN	TAPAHTUMA	TULOSSA
	<p>Tahkoluodon ohjausryhmä 30.10.2024, Työpaja - 400kV 16.1.2025</p> <p>Työneuvottelu Porin sataman tavoitteista 5.4.2024, 13.12.2024</p> <p>Tuulivoimahankkeet Eolus 18.4.2024, Ilmatar 1.2.2024, useita palavereja: sähkökaapelien rantautumispaikat, sähköaseman alueet ja uudet voimalinjat, YVA-prosessit</p> <p>Hyötytuuli: kaapelimaton rantautumispaikka, sähköasemavaraus, uuden voimalinjan linjaus / 1.3.2024, 19.4.2024, 5.6.24, 8.10.24, 16.12.2024:</p> <p>Novana, Neometals: Vanadiinin talteenottolaitoksen sivuvirtojen hyödyntäminen (SSM) / 23.10.2024, 15.11.2024, 2.12.2024, 9.1.2025</p>	

OSALLINEN	TAPAHTUMA	TULOSSA
	<p>Gasgrid (vedyn runkoverkko) / 18.6.2024</p> <p>Green North Energy (GNE/Vety-ammoniakkilaitos) / 17.9.2024</p> <p>Luonnoksen II nähtävilläolon yleisötilaisuus 8.4.2025 Porin Leijonassa</p> <p>Mereentäyttöalueen vaikutusten työpaja 4.11.2025</p> <p>Fortum, LVV: Tahkoluodon kedon suojelun luontotyyppipäätös ja kaavaratkaisu / 28.4.2029</p> <p>OSAYLEISKAARVAEHDOTUKSEN ESITTELYTILAISUUS ti 17.3.2026 klo 17.00 - 19.00 Porin Leijonassa; Tässä linkissä tilaisuuden esittelymateriaali ja tässä tilaisuuden muistio.</p>	

OSALLINEN	TAPAHTUMA	TULOSSA
<p>SIDOSRYHMÄT YHDISTYKSET Porin Merisaaristoseura ry Satakunnan luonnonsuojelupiiri Porin Lintutieteellinen Yhdistys ry Reposaari-yhdistys ry Reposaaren Talonmistajayhdistys ry Reposaaren VPK</p>	<p>Luonnoksen II nähtävilläolon yleisötilaisuus 8.4.2025 Porin Leijonassa</p> <p>Mereentäyttöalueen vaikutusten työpaja 4.11.2025</p> <p>OSAYLEISKAARVAEHDO UKSEN ESITTELYTILAISUUS ti 17.3.2026 klo 17.00 - 19.00 Porin Leijonassa; <u>Tässä linkissä</u> <u>tilaisuuden</u> <u>esittelymateriaali</u> ja tässä tilaisuuden <u>muistio</u>.</p>	
<p>VIRANOMAISET</p>	<p>Työneuvottelu (ELY, Satakuntaliitto, Tukes, Satakunnan museo, Museovirasto) mereen täyttömaa-alueen selvitystarpeista 22.8.2023</p> <p>Miniviranomaisneuvottel u (ELY) lintujen 1.3.2024 ja riuttaluonnon</p>	

OSALLINEN	TAPAHTUMA	TULOSSA
	<p>merkityksestä 4.3.2024 Työpalaveri osa 1 30.5.2024 (ELY - TUKES) kesäasumisen tavoitteista. Työpalaverin osa 2 (ELY - TUKES) kesäasumisen tavoitteista 27.8.2024. Luonnonalueiden merkitseminen kaavaan (ELY-liro Ikonen) 10.10.2024 Työpalaveri kulttuurihistoriallisten arvojen merkitsemisestä kaavaan, työpalaveri (Satakunnan museo) 6.2.2025 Luonnoksen II nähtävilläolon yleisötilaisuus 8.4.2025 Porin Leijonassa Riuttaluonnon kompensointipalaveri 3.10.2025 (ELY, Porin Ympäristöyksikkö) Mereentäyttöalueen vaikutusten työpaja 4.11.2025 OSAYLEISKAARVAEHDOT UKSEN</p>	

OSALLINEN	TAPAHTUMA	TULOSSA
	<p>ESITTELYTILAISUUS ti 17.3.2026 klo 17.00 - 19.00 Porin Leijonassa; <u>Tässä linkissä</u> <u>tilaisuuden</u> <u>esittelymateriaali</u> ja tässä tilaisuuden <u>muistio</u>.</p> <p>Tahkoluodon kedon suojelun luontotyyppipäätös ja kaavaratkaisu 28.4.2029 (LVV, Fortum)</p>	
<p>KAUPUNGINVALTUUSTO KAUPUNGINHALLITUS</p>	<p>KH sluk. : Tilannekatsaus 8.9.23</p> <p>KV : Tilannekatsaus 25.9.23</p> <p>KH sluk. : Kesäasumisen linjaukset 19.4.24</p> <p>KH sluk.: Tilannekatsaus 29.11.2024</p> <p>KH: Luonnoksen II nähtäville asettaminen 17.3.2025</p> <p>KH sluk: Tilannekatsaus 26.9.2025</p> <p>KH: Ehdotuksen nähtäville asettaminen 2.3.2026</p>	<p>KH: kaavan lähettäminen KV:lle hyväksyttäväksi</p> <p>KV: kaavan hyväksyminen</p>

OSALLISTUMINEN JA TIEDOTUS

OSALLISET	OSALLISTUMINEN	TIEDOTUS
<p>Aukkaat Kesäasukkaat Kiinteistönomistajat ja kaikki, jotka katsovat kaavalla olevan vaikutuksia omaan ympäristöönsä</p>	<p>OAS ja luonnos esittely / Teams Luonnosvaiheen II yleisötilaisuus 8.4.2025 klo 17-19 Porin Leijona Ehdotusvaiheen yleisötilaisuus 17.3.2026 klo 17-19 Porin Leijona.</p>	<p>Kaupungin sähköinen ilmoitustaulu Kirjeet ulkopaikkakuntalaisille kiinteistönomistajille</p>
<p>Yhdistykset: Porin Merisaaristoseura ry SLL: Satakunnan luonnonsuojelupiiri Porin Lintutieteellinen Yhdistys ry Reposaari-yhdistys ry Reposaaren Talonmistajayhdistys ry Reposaaren VPK</p>	<p>Tilannekatsaukset yhdistysten kokouksissa pyydettyäessä Luonnosvaiheen II yleisötilaisuus 8.4.2025 klo 17-19 Porin Leijona Ehdotusvaiheen yleisötilaisuus 17.3.2026 klo 17-19 Porin Leijona.</p>	<p>Kaupungin sähköinen ilmoitustaulu Tiedostus yhdistysten kautta</p>
<p>Yritykset: Porin Satama Oy Pori Energia Oy Fortum Power & Heat Oy Suomen Hyötytuuli ja</p>	<p>Työneuvottelut Luonnosvaiheen II yleisötilaisuus 8.4.2025 klo 17-19 Porin Leijona Ehdotusvaiheen</p>	<p>Kaupungin sähköinen ilmoitustaulu Työneuvottelut tarpeen mukaan</p>

OSALLISET	OSALLISTUMINEN	TIEDOTUS
<p>Tahkoluoto Offshore Oy:t Siikaranta Camping + kaikki satamassa toimivat yritykset Alueen hanketoimijat Siikarannan lomakylä</p>	<p>yleisötilaisuus 17.3.2026 klo 17-19 Porin Leijona.</p>	
<p>Viranomaiset: Palo- ja pelastuslaitos ELY-keskus Varsinais-Suomen liitto Satakuntaliitto Museovirasto Satakunnan museo TUKES Puolustusvoimat Väylävirasto Porin kaupungin toimialat ja liikelaitokset: Tekninen toimiala Elinvoima- ja ympäristötoimiala Porin Vesi, liikelaitos</p>	<p>Viranomaisneuvottelut: 1: aloitusvaihe 2: luonnosvaihe 3: ehdotusvaihe, jos tarpeen -Teemakohtaiset miniviranomaisneuvottelut -Työpalaverit ja yhteiset auditoinnit</p> <p>Luonnosvaiheen II yleisötilaisuus 8.4.2025 klo 17-19 Porin Leijona Ehdotusvaiheen yleisötilaisuus 17.3.2026 klo 17-19 Porin Leijona.</p> <p>Ehdotus/hyväksymisvaiheen viranomaisneuvottelua ei ole katsottu</p>	<p>Kutsut Lausuntopyynnöt</p>

OSALLISET	OSALLISTUMINEN	TIEDOTUS
	<p>tarpeelliseksi, koska kaikki asiat on ratkaistu 2. luonnosvaiheen aikana pidettävissä työneuvotteluissa ja -pajoissa. Lisäksi 2. luonnosvaihe keskittyi erityisesti kesäasumisen ratkaisuihin.</p>	

taulukko täydentyy

<p>KIRJALLINEN OSALLISTUMINEN</p>
<p>KUULUTUS MAHDOLLISUUDESTA ANTAA:</p> <ul style="list-style-type: none"> - mielipide OAS:n riittävydestä - mielipide luonnoksesta - muistutus ehdotuksesta
<p>LAUSUNTOPYYNNÖT:</p> <ul style="list-style-type: none"> - OAS:n riittävydestä - luonnoksesta - ehdotuksesta
<p>KUULUTUS MAHDOLLISUUDESTA ANTAA:</p> <ul style="list-style-type: none"> - mielipide OAS:n riittävydestä - mielipide luonnoksesta - muistutus ehdotuksesta





KIRJALLINEN OSALLISTUMINEN

LAUSUNTOPYYNNÖT:

- OAS:n riittävydestä
- luonnoksesta
- ehdotuksesta

taulukko täydentyy

KUVAGALLERIA KAAVOITETTAVASTA ALUEESTA



**Porin kaupunki - Elinvoima- ja ympäristötoimiala -
Kaavoitusyksikkö - Yleiskaavoitus**

*Lisätietoja ja palaute: yleiskaavoittaja Mariitta Vuorenpää
etunimi.sukunimi@pori.fi*

Sivusto päivitty

Lähteet ja saavutettavuus
tarkentuvat